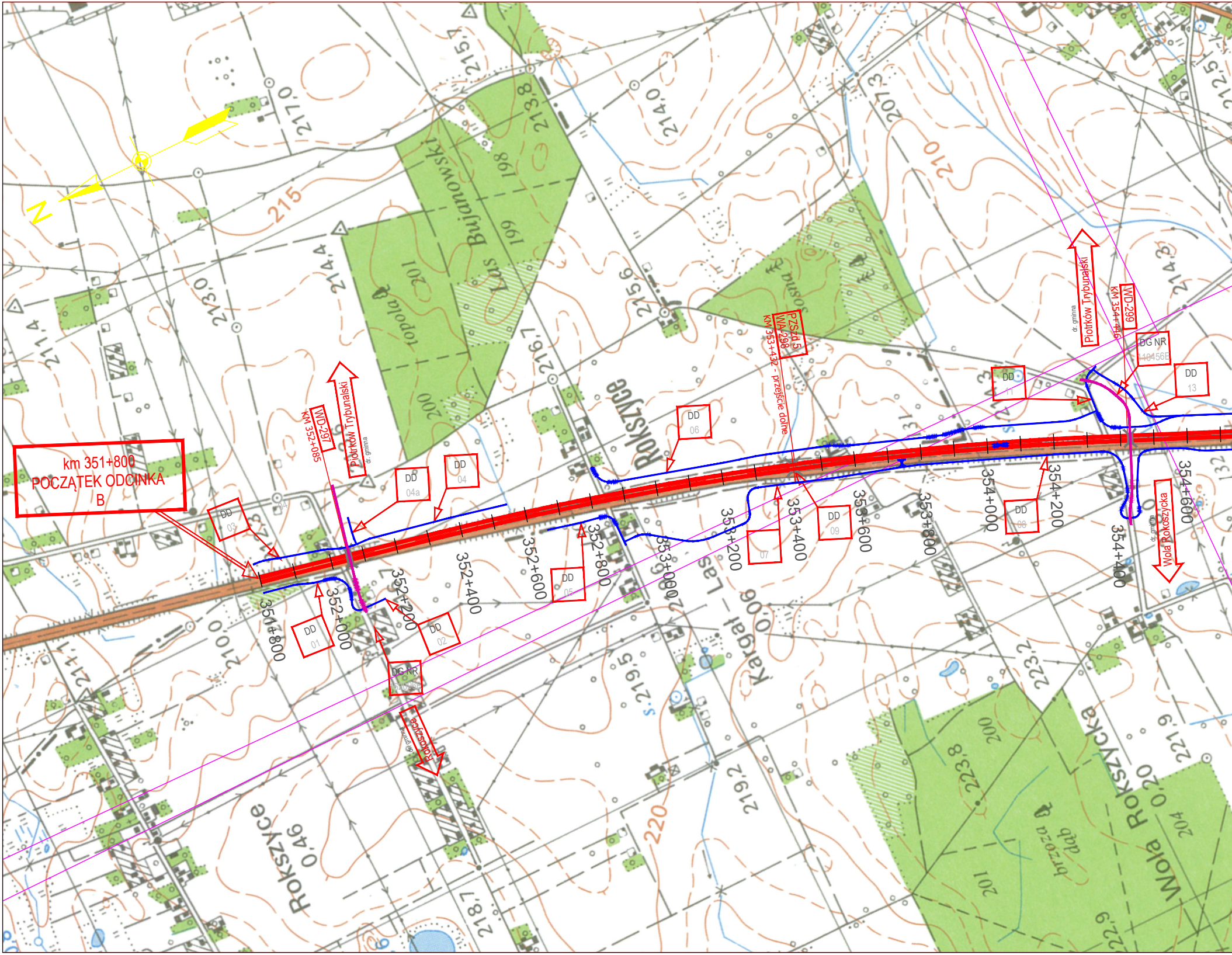
km 351+800
POCZĄTEK ODCINKA B
WD-297
KM 352+085
Piotrków Trybunalski
dr. gminna
DD 01
DD 02
DD 03
DD 04
DD 04a
DD 05
DD 06
07
DD 08
DD 09
DD 11
DD 13
DG NR 162096E
DG NR 110456E
Rokoszyce
PZSzd 5
WA-298
KM 353+432 - przejście dolne
WD-299
KM 354+446
Wola Rokoszycka
351+800
352+000
352+200
352+400
352+600
352+800
353+000
353+200
353+400
353+600
353+800
354+000
354+200
354+400
354+600
N
Las Bujanowski
Rokszyce
Rokszyce 0,46
Kargał - Las 0,06
Wola Rokszycka 0,20
topola
sosna
brzoza dąb
215
210
220
217,0
215,7
213,8
214,0
207,3
212,5
214,4
213,0
211,4
215,6
216,7
214,3
210,0
211,1
219,5
219,2
218,7
223,2
223,8
221,9
222,9
198
199
200
201
204

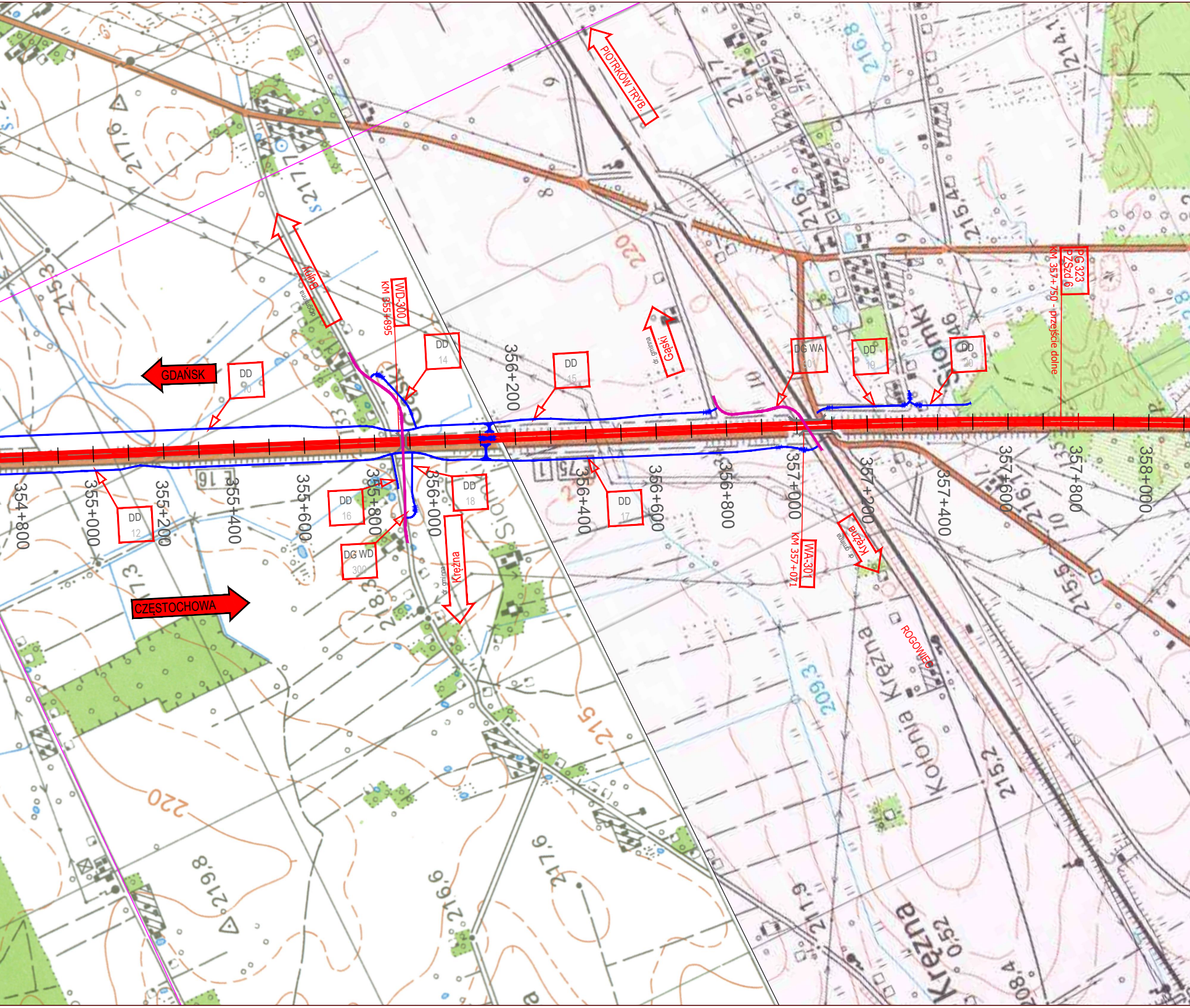
PIOTRKÓW TRYB.
Bujny
dr. gminna
WD-300
KM 355+895
GDAŃSK
CZĘSTOCHOWA
DD 10
DD 12
DD 14
DD 15
DD 16
DD 17
DD 18
DD 19
DD 20
DG WD 300
DG WA 301
Gąski
dr. gminna
Krężna
dr. gminna
WA-301
KM 357+071
Krężna
dr. gminna
PG 323
PZSzd 6
KM 357+750 - przejście dolne
354+800
355+000
355+200
355+400
355+600
355+800
356+000
356+200
356+400
356+600
356+800
357+000
357+200
357+400
357+600
357+800
358+000
Słomki
Krężna
Kolonia Krężna
ROGOWIEC
Krężna
0,52
220
215
209,3
215,2
215,6
216,8
214,1
215,4
216,1
217,7
217,6
217,3
215,3
219,8
211,9
216,9
208,4

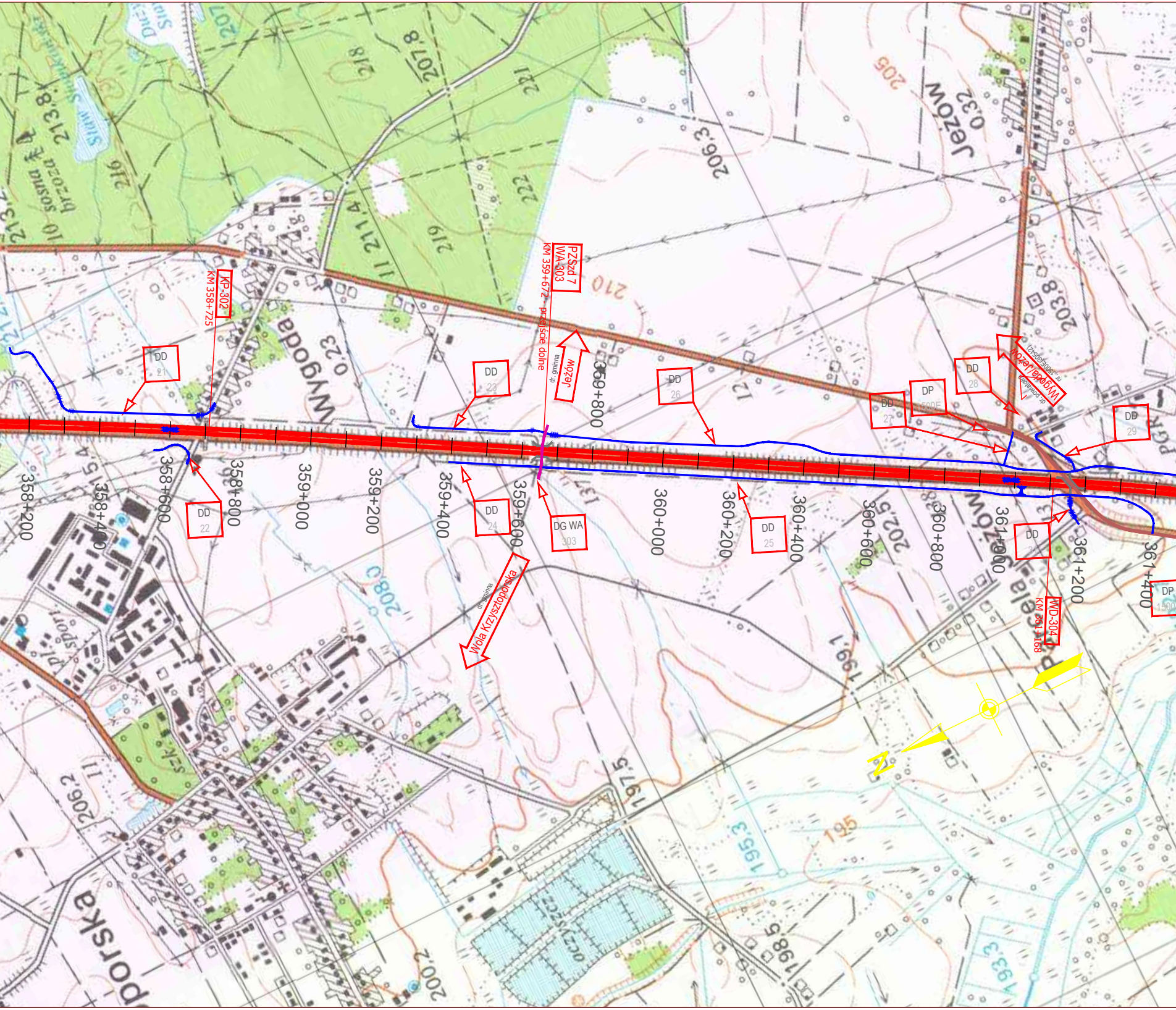
KP-302
KM 358+725
PZSzd 7
WA-303
KM 359+672 - przejście dolne
Jeżów
dr. gminna
Wola Krzysztoporska
dr. gminna
DG WA
303
DD
21
DD
22
DD
23
DD
24
DD
25
DD
26
DD
27
DP
1500E
DD
28
DD
29
DD
31
DP
1500
Wygoda/Jeżów
dr. powiatowa
nr 1500E(30542)
WD-304
KM 361+168
358+200
358+400
358+600
358+800
359+000
359+200
359+400
359+600
359+800
360+000
360+200
360+400
360+600
360+800
361+000
361+200
361+400
Wygoda
0,23
Jeżów
0,32
Jeżów
Kolonia
N
Staw
213,8
213,2
216
218
207,8
221
222
211,4
219
210
205
206,3
203,8
202,5
208,0
197,5
199,1
195,3
195
198,5
200,2
206,2
193,3
sosna
brzoza
sport
Krzysztoporska
Krzysztoporska

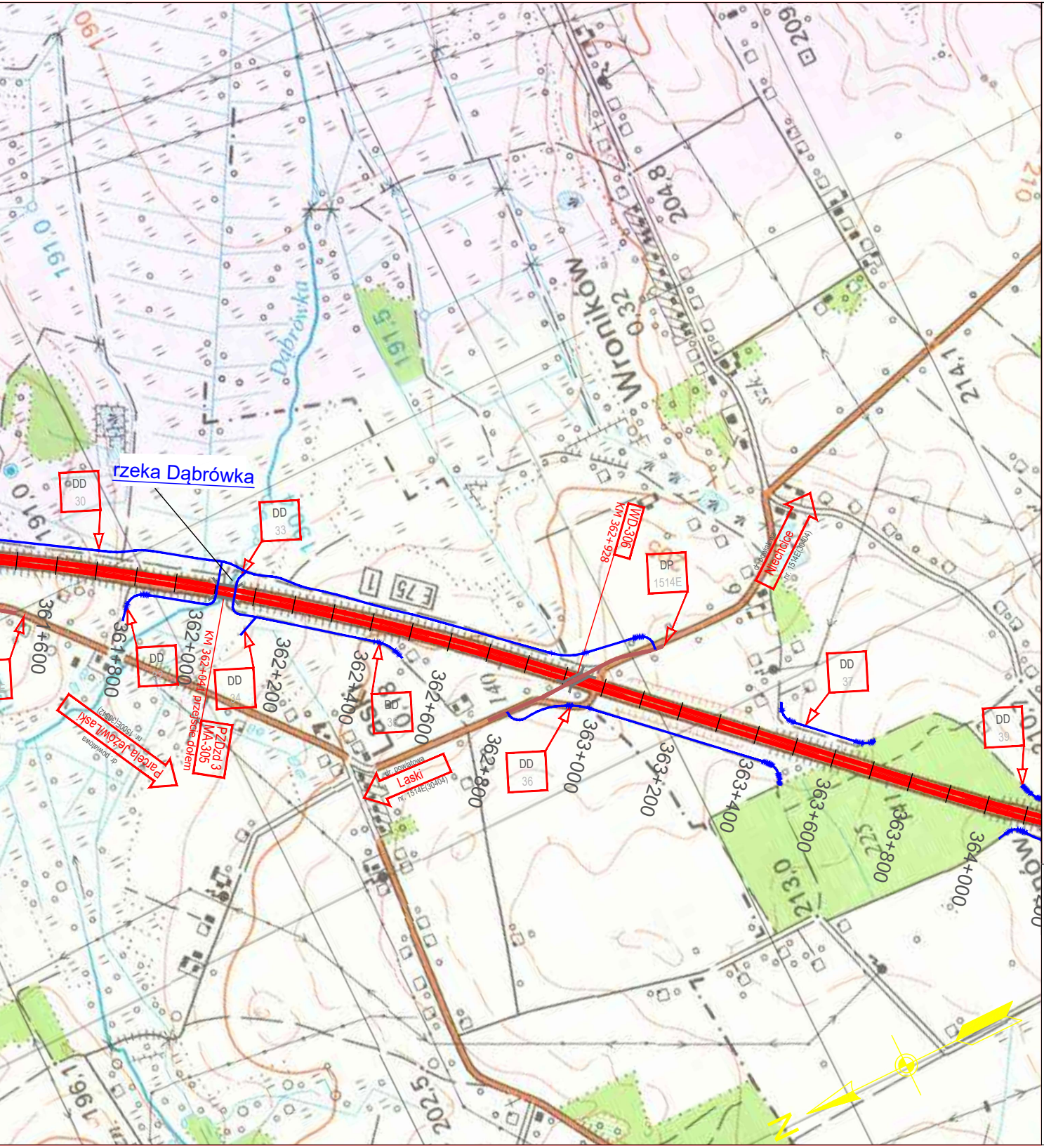
rzeka Dąbrówka
Dąbrówka
DD 30
DD 33
DD 34
DD 35
DD 36
DD 37
DD 39
DP 1514E
WD-306
KM 362+928
Niechcice
dr. powiatowa nr 1514E(30404)
Laski
dr. powiatowa nr 1514E(30404)
Parcela Jeżów Laski
dr. powiatowa
PZDzd 3
MA-305
KM 362+040 przejście dołem
E 75
Wronikow
361+600
361+800
362+000
362+200
362+400
362+600
362+800
363+000
363+200
363+400
363+600
363+800
364+000
191.0
191.5
204.8
209
214.1
213.0
202.5
196.1
N

LEGENDA:

🟥	- autostrada A-1
🟧	- łącznice węzłów
🟥	- drogi krajowe
🟨	- drogi wojewódzkie
🟫	- drogi powiatowe
🟪	- drogi gminne
🟩	- drogi dojazdowe
┼┼┼┼┼┼	- linie kolejowe

Linia kolejowa nr 18	- linie kolejowe
DG-1	- drógi gminne
DP-1	- drogi powiatowe
DD-1	- drogi dojazdowe
OUA	- obwód utrzymania autostrady

WA 154 KM 338+890	- wiadukt autostradowy
WD 150 KM 341+978	- wiadukt drogowy
WK 152 KM 374+815	- wiadukt kolejowy
MA 156 KM 358+725	- most autostradowy
ME 154c KM 389+104	- most ekologiczny
PZ 151a KM 405+050	- przejście dla zwierząt

Inwestor: Generalna Dyrekcja Dróg Krajowych i Autostrad
Oddział w Łodzi
ul. Irysowa 2, 91-857 Łódź

Zamawiający: Trakt sp. z o.o. sp.k.
ul. Jesionowa 9a, 40-159 Katowice

Wykonawca: HPC POLGEOL Spółka Akcyjna
ul. Berezyńska 39, 03-908 Warszawa

Zadanie: Budowa autostrady A1 Odcinek B -węzeł Bełchatów (bez węzła) -węzeł Kamieńsk (z węzłem) od km 351+800,00 do km 376+000,00

Temat: Dokumentacja badań podłoża gruntowego...

Nazwa załącznika: Przeglądowa mapa topograficzna

Skala: 1: 10 000	Data: 08.2019	Nr załącznika 1	Nr arkusza: 1

Autor: Karolina Górnicka